

ՀԱՅՏԱՐԱՐՈՒԹՅՈՒՆ

ՇՀ ԸՆԹԱՑԱԿԱՐԳՈՎ ԿՆՔՎԱԾ ՊԱՅՄԱՆԱԳՐՈՒՄ ԿԱՏԱՐՎԱԾ ՓՈՓՈԽՈՒԹՅԱՆ ՄԱՍԻՆ

Պատվիրատուն՝ ՀՀ տրանսպորտի, կապի և տեղեկատվական տեխնոլոգիաների նախարարությունը, որը գտնվում է ք. Երևան, Վազգեն Սարգսյան 3/3 հասցեում, ստորև ներկայացնում է ԳԱԿ-ՇՀԱՇՁԲ-15/1-ՏԾԻԳ-16/1-27/2019 ծածկագրով շրջանակային համաձայնագրի ընթացակարգի արդյունքում 2015թ դեկտեմբերի 21-ին կնքված պայմանագրում 2019թ հունվարի 29-ին կատարված փոփոխությունների վերաբերյալ համառոտ տեղեկատվությունը:

Փոփոխության պատճառ: Երկարաժամկետ պայմանագիր, կնքված 2016-2020թթ.

Ժամանակահատվածի համար:

Փոփոխության նկարագրություն ՀՀ Արագածոտնի մարզի Աշտարակի տարածաշրջանի և Արմավիրի մարզի Էջմիածնի տարածաշրջանի միջպետական և հանրապետական նշանակության ավտոճանապարհների ընթացիկ ամառային և ընթացիկ ձմեռային պահպանման, Հայաստանի Հանրապետության Արմավիրի մարզի ընդհանուր օգտագործման (միջպետական և հանրապետական) նշանակության պարսպող համակարգերի (մետաղական արգելափակոցների) պահպանման և Հայաստանի Հանրապետության Արագածոտնի, Արարատի,

Արմավիրի և Կոտայքի մարզերի պետական (միջպետական և հանրապետական) նշանակության ավտոճանապարհների ծածկի հորիզոնական և ուղեանցերի հենարանների ուղղաձիգ նշագծման աշխատանքների կատարման պահպանություն:

Համաձայնագրի գինը կազմում է 389 821 700 ՀՀ դրամ

Փոփոխության հիմնավորում: ՀՀ 2019 թ. պետական բյուջեի մասին օրենք /ՀՀ կառավարության

2018 թվականի դեկտեմբերի 27-ի թիվ 1515-Ն որոշում/:

Սույն հայտարարության հետ կապված լրացուցիչ տեղեկություններ ստանալու համար կարող եք դիմել գնումների համակարգող՝ Արտակ Մկրտչյանին:

Հեռախոս՝ 010 59-00-47

Պատվիրատու՝ ՀՀ տրանսպորտի, կապի և տեղեկատվական տեխնոլոգիաների նախարարություն

ՀԱՄԱՁԱՅՆԱԳԻՐ N ԳԱԿ-ՇՀԱՇՁԲ-15/1-ՏԾԻԳ-16/1-27/2019

ՊԵՏՈՒԹՅԱՆ ԿԱՐԻՔՆԵՐԻ ՀԱՄԱՐ ՀԱՅԱՍՏԱՆԻ ՀԱՆՐԱՊԵՏՈՒԹՅԱՆ ՄԻՋՊԵՏԱԿԱՆ ԵՎ ՀԱՆՐԱՊԵՏԱԿԱՆ ՆՇԱՆԱԿՈՒԹՅԱՆ ԱՎՏՈՃԱՆԱՊԱՐՀՆԵՐԻ ԸՆԹԱՑԻԿ ԱՄԱՌԱՅԻՆ ԵՎ ԸՆԹԱՑԻԿ ՁՄԵՌԱՅԻՆ ՊԱՀՊԱՆՄԱՆ, ՀԱՅԱՍՏԱՆԻ ՀԱՆՐԱՊԵՏՈՒԹՅԱՆ ՊԵՏԱԿԱՆ (ՄԻՋՊԵՏԱԿԱՆ ԵՎ ՀԱՆՐԱՊԵՏԱԿԱՆ) ՆՇԱՆԱԿՈՒԹՅԱՆ ԱՎՏՈՃԱՆԱՊԱՐՀՆԵՐԻ ՊԱՐՍՊՈՂ ՀԱՄԱԿԱՐԳԵՐԻ (ՄԵՏԱՂԱԿԱՆ ԱՐԳԵԼԱՓԱԿՈՑՆԵՐԻ) ՊԱՀՊԱՆՄԱՆ ԵՎ ՀԱՅԱՍՏԱՆԻ ՀԱՆՐԱՊԵՏՈՒԹՅԱՆ ՊԵՏԱԿԱՆ (ՄԻՋՊԵՏԱԿԱՆ ԵՎ ՀԱՆՐԱՊԵՏԱԿԱՆ) ՆՇԱՆԱԿՈՒԹՅԱՆ ԱՎՏՈՃԱՆԱՊԱՐՀՆԵՐԻ ԾԱԾԿԻ ՀՈՐԻՋՈՆԱԿԱՆ ԵՎ ՈՒՂԵԱՆՑԵՐԻ ՀԵՆԱՐԱՆՆԵՐԻ ՈՒՂԱԱԶԻԳ ՆՇԱԳԾՄԱՆ ԱՇԽԱՏԱՆՔՆԵՐԻ ԿԱՏԱՐՄԱՆ

ք. Երևան

«29» հունվարի 2019թ.

ՀՀ տրանսպորտի, կապի և տեղեկատվական տեխնոլոգիաների նախարարությունը ի դեմս նախարարության գլխավոր քարտուղար Ս.Ամիրխանյանի, ով գործում է նախարարության կանոնադրության հիման վրա (այսուհետև՝ Պատվիրատու), մի կողմից, և «Ավտոճանապարհային մեքենաներ» ՓԲԸ-ն, ի դեմս Ընկերության տնօրեն Հ Հակոբյանի (այսուհետև՝ Կատարող), մյուս կողմից, հիմք ընդունելով 2015թ. դեկտեմբերի 21-ին կնքված ԳԱԿ-ՇՀԱՇՁԲ-15/1-ՏԾԻԳ-16/1-27 գնման պայմանագիրը (այսուհետև՝ Պայմանագիր) կնքեցին սույն համաձայնագիրը (այսուհետև՝ Համաձայնագիր) հետևյալի մասին:

1. Համաձայնագրի առարկան և գործողության ժամկետը

1.1 Կապալառուն պարտավորվում է Պայմանագրով և սույն Համաձայնագրով սահմանված կարգով Պատվիրատուի հանձնարարությամբ իրականացնել Պայմանագրով նախատեսված Հայաստանի Հանրապետության Արագածոտնի մարզի Աշտարակի տարածաշրջանի և Արմավիրի մարզի Էջմիածնի տարածաշրջանի միջպետական և հանրապետական նշանակության ավտոճանապարհների ընթացիկ ամառային և ընթացիկ ձմեռային պահպանման, Հայաստանի Հանրապետության Արմավիրի մարզի ընդհանուր օգտագործման (միջպետական և հանրապետական) նշանակության պարսպող համակարգերի (մետաղական արգելափակոցների) պահպանման և Հայաստանի Հանրապետության Արագածոտնի, Արարատի, Արմավիրի և Կոտայքի մարզերի պետական (միջպետական և հանրապետական) նշանակության ավտոճանապարհների ծածկի հորիզոնական և ուղեանցերի հենարանների ուղղաձիգ նշագծման աշխատանքների կատարման պարտավորությունը (այսուհետև՝ Աշխատանքներ)՝ համաձայն սույն Համաձայնագրի N 1 հավելվածով սահմանված գնման ժամանակացույցի և Աշխատանքների արդյունքը հանձնել Պատվիրատուին, իսկ Պատվիրատուն պարտավորվում է ընդունել Աշխատանքները և վճարել դրանց համար:

1.2 Աշխատանքների հանձնում-ընդունումը կատարվում է Պայմանագրով սահմանված կարգով՝ կարգի պահանջներին համապատասխան:

1.3 Հայաստանի Հանրապետության միջպետական և հանրապետական նշանակության ավտոճանապարհների վիճակը և սպասարկման մակարդակները 2019թվականի համար՝ համաձայն սույն Համաձայնագրի N 3 հավելվածի:

1.4 Սույն համաձայնագրով սահմանված պարտավորությունները տարածվում են 2019 թվականի հունվարի 1-ից ծագած հարաբերությունների վրա և գործում են մինչև 2019 թվականի դեկտեմբերի 31-ը ներառյալ:

2. Համաձայնագրի գինը և վճարման կարգը

2.1 Սույն պայմանագրով Կատարողի կատարման ենթակա Աշխատանքի 2019 թվականի համար ընդհանուր գինը կազմում է 389 821 700 (երեք հարյուր ութսունինը միլիոն ութ հարյուր քսանմեկ հազար յոթ հարյուր) ՀՀ դրամ, ներառյալ ԱԱՀ-ն, ընդ որում.

- Հայաստանի Հանրապետության Արագածոտնի մարզի Աշտարակի տարածաշրջանի միջպետական և հանրապետական նշանակության ավտոճանապարհների ընթացիկ ամառային և ընթացիկ ձմեռային պահպանման աշխատանքների 2019 թվականի համար ընդհանուր գինը կազմում է՝ 129 378 351 (մեկ հարյուր քսանինը միլիոն երեք հարյուր յոթանասունութ հազար երեք հարյուր հիսունմեկ) ՀՀ դրամ, ներառյալ ԱԱՀ-ն,

- Հայաստանի Հանրապետության Արմավիրի մարզի Էջմիածնի տարածաշրջանի միջպետական և հանրապետական նշանակության ավտոճանապարհների ընթացիկ ամառային և ընթացիկ ձմեռային պահպանման աշխատանքների 2019 թվականի համար ընդհանուր գինը կազմում է՝ 95 498 283 (իննսունհինգ միլիոն չորս հարյուր իննսունութ հազար երկու հարյուր ութսուներեք) ՀՀ դրամ, ներառյալ ԱԱՀ-ն,

- Հայաստանի Հանրապետության Արմավիրի մարզի ընդհանուր օգտագործման (միջպետական և հանրապետական) նշանակության պարսպող համակարգերի (մետաղական արգելափակոցների) պահպանման աշխատանքների 2019 թվականի համար ընդհանուր գինը կազմում է՝ 6 258 143 (վեց միլիոն երկու հարյուր հիսունութ հազար հարյուր քառասուներեք) ՀՀ դրամ, ներառյալ ԱԱՀ-ն,

- Հայաստանի Հանրապետության Արագածոտնի մարզի պետական (միջպետական և հանրապետական) նշանակության ավտոճանապարհների ծածկի հորիզոնական և ուղեանցերի հենարանների ուղղաձիգ նշագծման աշխատանքների 2019 թվականի համար ընդհանուր գինը կազմում է՝ 30 368 492 (երեսուն միլիոն երեք հարյուր վաթսունութ հազար չորս հարյուր ինսուներկու) ՀՀ դրամ, ներառյալ ԱԱՀ-ն,

- Հայաստանի Հանրապետության Արարատի մարզի պետական (միջպետական և հանրապետական) նշանակության ավտոճանապարհների ծածկի հորիզոնական և ուղեանցերի հենարանների ուղղաձիգ նշագծման աշխատանքների 2019 թվականի համար ընդհանուր գինը կազմում է՝ 30 507 237 (երեսուն միլիոն հինգ հարյուր յոթ հազար երկու հարյուր երեսունյոթ) ՀՀ դրամ, ներառյալ ԱԱՀ-ն,

- Հայաստանի Հանրապետության Արմավիրի մարզի պետական (միջպետական և հանրապետական) նշանակության ավտոճանապարհների ծածկի հորիզոնական և ուղեանցերի հենարանների ուղղաձիգ նշագծման աշխատանքների 2019 թվականի համար ընդհանուր գինը կազմում է՝ 46 738 378 (քառասունվեց միլիոն յոթ հարյուր երեսունութ հազար երեք հարյուր յոթանասունութ) ՀՀ դրամ, ներառյալ ԱԱՀ-ն,

- Հայաստանի Հանրապետության Կոտայքի մարզի պետական (միջպետական և հանրապետական) նշանակության ավտոճանապարհների ծածկի հորիզոնական և ուղեանցերի հենարանների ուղղաձիգ նշագծման աշխատանքների 2019 թվականի համար ընդհանուր գինը կազմում է՝ 51 072 816 (հիսունմեկ միլիոն յոթանասուներկու հազար ութ հարյուր տասնվեց) ՀՀ դրամ, ներառյալ ԱԱՀ-ն:

Գինը ներառում է Կատարողի կողմից իրականացվող բոլոր ծախսերը՝ այդ թվում հարկերը, տուրքերը և ՀՀ օրենսդրությամբ սահմանված այլ վճարները:

2.2 Պատվիրատուն իրեն հանձնված Աշխատանքների դիմաց վճարում է Պայմանագրով նախատեսված կարգով՝ սույն Համաձայնագրի N 2 հավելվածին՝ ֆինանսական պարտավորությունների կատարման ժամանակացույցին համապատասխան:

2.3 Դեկտեմբեր ամսվա համար նախատեսված վճարումները կատարվում է մինչև ՀՀ օրենսդրությամբ նախատեսված գնումների մասով ստանձնած պարտավորությունների կատարման համար նախատեսված վճարումների վերջնաժամկետը:

3. Պայմանագրի 2.4 կետը լրացնել նոր 2.4.4 ենթակետով հետևյալ բովանդակությամբ.

<<2.4.4 Կատարողը պարտավոր է.

Ընթացիկ ամառային և ընթացիկ ձմեռային պահպանման աշխատանքների իրականացման ընթացքում ապահովել.

1) ճանապարհային կահավորանքի, այդ թվում՝ նաև արգելափակոցների վնասման դեպքերի հաշվառում, որը ներկայացնում է պատվիրատուին՝ յուրաքանչյուր եռամսյակ,

2) կազմակերպության ներկայացուցչի մասնակցությունը ճանապարհատրաստորտային պատահարների դեպքի վայրում, անհապաղ տեղեկացնել պատվիրատուին պատահարի մասին, մասնակցել արձանագրության կազմմանը, հանդես գալ որպես կողմ պատվիրատուի անունից>>:

4. Այլ պայմաններ

4.1 Սույն Համաձայնագրում չնշված՝ կողմերի Պայմանագրով նախատեսված իրավունքներն ու պարտականությունները, այդ թվում Աշխատանքների հանձնման-ընդունման հետ կապված և այլ հարաբերությունները թողնվում են անփոփոխ:

4.2 Սույն համաձայնագրի կապակցությամբ ծագած վեճերը լուծվում են բանակցությունների միջոցով: Համաձայնություն ձեռք չբերելու դեպքում վեճերը լուծվում են դատական կարգով:

4.3 Սույն համաձայնագիրը կնքվում է երկու օրինակից, որոնք ունեն հավասարազոր իրավաբանական ուժ: Սույն համաձայնագրի N 1,2 և 3 հավելվածները հանդիսանում են սույն համաձայնագրի անբաժանելի մասը, յուրաքանչյուր կողմին տրվում է մեկական օրինակ:

4.4 Սույն համաձայնագիրը հանդիսանում է Պայմանագրի անբաժանելի մասը:

5. Կողմերի հասցեները, բանկային վավերապայմանները և ստորագրությունները:

Պ Ա Տ Վ Ի Ր Ա Տ ՈՒ

«Արմավիրի մարզ. գ. Նորակերտ, Նորակերտի խ/ճ 10» ՓԲԸ
«Արդշինբանկ» ՓԲԸ
Հ/Հ 2475914184773312
Հ/Հ 04700747

Հ/Հ 900011012136
Հ/Հ 02565518

(ստորագրություն)
Կ.Տ.

Կ Ա Տ Ա Ր Ո Ղ

«Ավտոճանապարհային մեքենաներ» ՓԲԸ
Արմավիրի մարզ. գ. Նորակերտ, Նորակերտի խ/ճ 10

«Արդշինբանկ» ՓԲԸ
Հ/Հ 2475914184773312
Հ/Հ 04700747

(ստորագրություն)
Կ.Տ.


Գնման ժամանակացույց

/ՀՀ դրամ/


Հ/Հ	Աշխատանքի անվանումը	Գնումը՝ 2019թ				Ընդամենը
		I եռամսյակ	II եռամսյակ	III եռամսյակ	IV եռամսյակ	
1	Հայաստանի Հանրապետության Արագածոտնի մարզի Աշտարակի տարածաշրջանի միջավետական և հանրապետական նշանակության ավտոճանապարհների ընթացիկ ամսառային և ընթացիկ ձմեռային պահպանման աշխատանքների	18,342,288,0	47,902,721,0	42,580,196,0	20,553,146,0	129,378,351,0
2	Հայաստանի Հանրապետության Արմավիրի մարզի Էջմիածնի տարածաշրջանի միջավետական և հանրապետական նշանակության ավտոճանապարհների ընթացիկ ամսառային և ընթացիկ ձմեռային պահպանման աշխատանքների	5,201,434,0	40,048,421,0	35,598,596,0	14,649,832,0	95,498,283,0
3	Հայաստանի Հանրապետության Արմավիրի մարզի ընդհանուր օգտագործման (միջավետական և հանրապետական) նշանակության պարուպող համակարգերի (մետաղական արգելափակիչների) պահպանման աշխատանքների	1,564,536,0	1,564,536,0	1,564,535,0	1,564,536,0	6,258,143,0
4	Հայաստանի Հանրապետության Արագածոտնի մարզի պետական (միջավետական և հանրապետական) նշանակության ավտոճանապարհների ծածկի հորիզոնական և ուղեանցների հենարանների ոտրածիզ նշագծման աշխատանքների	-	24,294,794,0	6,073,698,0	-	30,368,492,0

5	- Հայաստանի Հանրապետության Արարատի մարզի պետական (միջպետական և հանրապետական) նշանակության ավտոճանապարհների ծածկի հորիզոնական և ուղեանցերի հենարանների ուղղածիզ նշագծման աշխատանքների	-	25,931,151,0	4,576,086,0	-	30,507,237,0
6	Հայաստանի Հանրապետության Արմավիրի մարզի պետական (միջպետական և հանրապետական) նշանակության ավտոճանապարհների ծածկի հորիզոնական և ուղեանցերի հենարանների ուղղածիզ նշագծման աշխատանքների	-	39,727,621,0	7,010,757,0	-	46,738,378,0
7	Հայաստանի Հանրապետության Կոտայքի մարզի պետական (միջպետական և հանրապետական) նշանակության ավտոճանապարհների ծածկի հորիզոնական և ուղեանցերի հենարանների ուղղածիզ նշագծման աշխատանքների	-	40,858,253,0	10,214,563,0	-	51,072,816,0

Պ Ա Տ Վ Ի Ր Ա Տ Ո Ւ
 ՀՀ տրանսպորտի, կապի և տեղեկատվական տեխնոլոգիաների նախարարություն
 ք. Երևան, Վազգեն Սարգսյան 3/3
 Կենտրոնական Գանձապետարան
 ՀՎՀՀ 02566518
 ՀՀ 900011012136



Կ Ա Տ Ա Ր Ղ
 «Ավտոճանապարհային մեքենաներ» ՓԲԸ
 Արմավիրի մարզ, գ. Նորակերտ, Նորակերտի Խ/6 10
 «Արդշիքանկ» ՓԲԸ
 ՀՀ 2475914184773312
 ՀՀ 04700747



Կ.Տ.

Ֆինանսական պարտավորությունների կատարման ժամանակացույց

N ԳԱԿ-ՇՀԱՇԶԲ-15/1-ՏԾԻԳ-16/1-27/2019 համաձայնագրի

<< >> հունվարի 2019թ. կնքված

Հավելված 2

/ՀՀ դրամ/

Հ/Հ	Ձեռքբերվող աշխատանքի անվանումը	Նախատեսվում է ֆինանսավորել 2019թ.՝ ըստ ամիսների՝ ընդ որում												Ընդամենը տարի
		հունվար	փետրվար	մարտ	ապրիլ	մայիս	հունիս	հուլիս	օգոստոս	սեպտեմբեր	հոկտեմբեր	նոյեմբեր	դեկտեմբեր	
1	Հայաստանի Հանրապետության Արագածոտնի մարզի Աշտարակի տարածաշրջանի միջպետական և հանրապետական նշանակության պետականապարիների ընթացիկ ամսուային և ընթացիկ ձեռային պահպանման աշխատանքների	12,839,602,0	12,839,602,0	12,839,602,0	51,874,193,0	51,874,193,0	51,874,193,0	96,051,146,0	96,051,146,0	96,051,146,0	129,378,351,0	129,378,351,0	129,378,351,0	129,378,351,0
2	Հայաստանի Հանրապետության Արմավիրի մարզի Էջմիածնի տարածաշրջանի միջպետական և հանրապետական նշանակության պետականապարիների ընթացիկ ամսուային և ընթացիկ ձեռային պահպանման աշխատանքների	3,641,004,0	3,641,004,0	3,641,004,0	33,235,329,0	33,235,329,0	33,235,329,0	70,168,872,0	70,168,872,0	70,168,872,0	95,498,283,0	95,498,283,0	95,498,283,0	95,498,283,0
3	Հայաստանի Հանրապետության Արմավիրի մարզի ընդհանուր օգտագործման (միջպետական և հանրապետական) նշանակության պարտադր համակարգերի (մետաղական արգելափակիչների) պահպանման աշխատանքների	1,043,024,0	1,043,024,0	1,043,024,0	2,607,560,0	2,607,560,0	2,607,560,0	4,172,095,0	4,172,095,0	4,172,095,0	6,258,143,0	6,258,143,0	6,258,143,0	6,258,143,0

4	Հայաստանի Հանրապետության Արագածոտնի մարզի պետական (միջպետական և հանրապետական) նշանակության պետականացրած և ուղեանցների հենարանների ուղղաձիգ նշագծման աշխատանքների	.	.	.	19,435,835,0	19,435,835,0	19,435,835,0	30,368,492,0	30,368,492,0	30,368,492,0	30,368,492,0	30,368,492,0	30,368,492,0	30,368,492,0	30,368,492,0	30,368,492,0	30,368,492,0	30,368,492,0	30,368,492,0	30,368,492,0	30,368,492,0	30,368,492,0
5	- Հայաստանի Հանրապետության Արագածոտնի պետական (միջպետական և հանրապետական) նշանակության պետականացրած և ուղեանցների հենարանների ուղղաձիգ նշագծման աշխատանքների	.	.	.	20,744,921,0	20,744,921,0	20,744,921,0	30,507,237,0	30,507,237,0	30,507,237,0	30,507,237,0	30,507,237,0	30,507,237,0	30,507,237,0	30,507,237,0	30,507,237,0	30,507,237,0	30,507,237,0	30,507,237,0	30,507,237,0	30,507,237,0	30,507,237,0
6	Հայաստանի Հանրապետության Արմավիրի մարզի պետական (միջպետական և հանրապետական) նշանակության պետականացրած և ուղեանցների հենարանների ուղղաձիգ նշագծման աշխատանքների	.	.	.	31,782,097,0	31,782,097,0	31,782,097,0	46,738,378,0	46,738,378,0	46,738,378,0	46,738,378,0	46,738,378,0	46,738,378,0	46,738,378,0	46,738,378,0	46,738,378,0	46,738,378,0	46,738,378,0	46,738,378,0	46,738,378,0	46,738,378,0	46,738,378,0
7	Հայաստանի Հանրապետության Կոտայքի մարզի պետական (միջպետական և հանրապետական) նշանակության պետականացրած և ուղեանցների հենարանների ուղղաձիգ նշագծման աշխատանքների	.	.	.	32,686,602,0	32,686,602,0	32,686,602,0	51,072,816,0	51,072,816,0	51,072,816,0	51,072,816,0	51,072,816,0	51,072,816,0	51,072,816,0	51,072,816,0	51,072,816,0	51,072,816,0	51,072,816,0	51,072,816,0	51,072,816,0	51,072,816,0	51,072,816,0

Վճարման ենթակա գումարները ներկայացված են աճողական կարգով

Պ Ա Տ Վ Ի Ր Ա Տ ՈՒ

ՀՀ տրանսպորտի, կապի և տեղեկատվական տեխնոլոգիաների նախարարություն

ք. Երևան, Վազգեն Ապրգյան 3/3

Կենտրոնական Գանձարկալարան

ՀՀ 8000911012186

ՀՀ 025665518



Կ Ա Տ Ա Ր Ո Ղ

«Ակտոնապարհային մեքենաներ» ՓԲԸ


Արմավիրի մարզ, գ. Նորակերտ, Նորակերտի

խ/6 10

«Արդշինբանկ» ՓԲԸ

ՀՀ 2475914184773312

ՀՎՀՀ 04700747



(ստորագրություն)

Կ.Տ.

<<ՁԳ> հունվարի 2019թ. կերպած
 N ԳԱԿ-ՇՀԱՇԶԲ-15/1-ՏԾԻԳ-16/1-27/2019 համաձայնագրի

Աշտարակի տարածաշրջան Ավտոճանմընթեցա ՓԲԸ

2019 Բ-ի հունվարի 1-ից դեկտեմբերի 31-ը սպասարկման ենթակա ավտոճանապարհներ

1	2	3	4	5	6	7	8
Պահպանման ժամանակաշրջանը՝ ՉՄԵՐ							
Ավտոճանապարհի անվանումը և պիկետաժը	Ավտոճանապարհի տեխնիկական կարգը	Ապասարկվող հատվածների ընդհանուր երկարությունը /կմ/	ճանապարհի առկա վիճակի ծածկագիրը	Ապասարկման պահանջվող մակարդակ	Ապասարկվող հատվածի երկարությունը /կմ/	Միավորի գինը /հազ. դրամ/	Ընդամենը /հազ. դրամ/
Ս1, Երևան-Գյումրի-Վրաստանի սահ, կմ 14.4-կմ 30.18	Միջպետական I	15.78	Լավ	Լավ	15.78	320.006	5049.695
Ս1, Երևան-Գյումրի-Վրաստանի սահ, կմ30.18-կմ51.0	Միջպետական II-IV	20.82	Լավ	Լավ	20.82	241.217	5022.138
Պողչյանի տրանսպորտային հանգույց	Միջպետական II-IV	0.48	Լավ	Լավ	0.48	241.217	115.784
Փարբի տրանսպորտային հանգույց	Միջպետական II-IV	0.89	Լավ	Լավ	0.89	241.217	214.683
Աշտարակի տրանսպորտային հանգույց	Միջպետական II-IV	0.96	Լավ	Լավ	0.96	241.217	231.568
Աշտարակ-Ապարան տրանսպորտային հանգույց	Միջպետական II-IV	1.56	Լավ	Լավ	1.56	241.217	376.299
Աշտարակ-Բյուրական տրանսպորտային հանգույց	Միջպետական II-IV	2.14	Լավ	Լավ	2.14	241.217	516.204
Ս3, Թուրքիայի սահման- Մարզաբա- Վանաձոր-Տաշիր-Վրաստանի սահման կմ 28.5-կմ35.5 կմ39.5-կմ 53.3	Միջպետական II-IV	20.80	Լավ	Լավ	20.80	241.217	5017.314
Հ119, Աշտարակ-Օշական-Պաշտ-Ս3 կմ 0-կմ 8,8	Հանրապետական II-IV	8.80	Լավ	Լավ	8.80	138.180	1215.984
Հ20, Ագարակ-Բյուրական-Քարի լիճ կմ0-կմ31,4	Հանրապետական II-IV	31.40	Լավ	Լավ	18.00	138.180	2487.240

Հ20, Ստտեցում Լմբերդի պատճառով հուշարձանին կնժ-կնժ5,5	Հանրապետական II-IV	5.50			0.00	0.000	0.000
Հ20, Ստտեցում Տեղեղի պատճառով հուշարձանին կնժ-կնժ10.0	Հանրապետական II-IV	10.00		Սիջին	10.00	138.180	1381.800
Հ56, Ա3-Սուրճի-Օհանյան կնժ 0-կնժ 5,3	Հանրապետական II-IV	5.30		Լալ	5.30	177.966	943.220
Հ57, Ա3-Ստաշակյան-Սարճուպյան կնժ 0-կնժ2,0	Հանրապետական II-IV	2.00		Լալ	2.00	177.966	355.932
Ընդամենը		126.43			107.53		22927.861

Պահպանման ժամանակաշրջանը՝ գԱՐՈՒՆ-ԱՄՍՈՒ-ԱՇՈՒՆ

Մ1, Երևան-Գյումրի-վրաստանի սահ, կնժ 14.4-կնժ29,8	Սիջետական I	15.40	Երաշխ. ՄԵ (Օ)	Լալ	11.4	719.845	8206.233
			Բավարար ՄԲ(II)	Սիջին	4.00	2032.764	8131.056
			Բավարար ՄԲ(II)	Սիջին	0.48	1160.059	556.828
Պոռյանի տրանսպորտային հանգույց	Սիջետական II-IV	0.48	Բավարար ՄԲ(II)	Սիջին	0.89	1160.059	1032.453
Փարբի տրանսպորտային հանգույց	Սիջետական II-IV	0.89	Բավարար ՄԲ(II)	Սիջին	0.96	1160.059	1113.657
Աշտարակի տրանսպորտային հանգույց	Սիջետական II-IV	0.96	Բավարար ՄԲ(II)	Սիջին	1.56	1160.059	1809.692
Աշտարակ-Ապարան տրանսպորտային հանգույց	Սիջետական II-IV	1.56	Բավարար ՄԲ(II)	Սիջին	2.14	1160.059	2482.526
Աշտարակ-Բյուրական տրանսպորտային հանգույց	Սիջետական II-IV	2.14	Բավարար ՄԲ(II)	Սիջին	2.14	1160.059	2482.526
Ա3, Թուրքիայի սահման-Սարգսյան-Վանաձոր-Տաշիր-Վրաստանի սահման կնժ 28,5-կնժ35,5 և կնժ39,5-կնժ 53,3	Սիջետական II-IV	20.80	Բավարար ՄԲ(II)	Սիջին	20.80	1160.059	24129.227
Հ19, Աշտարակ-Օշական-Ղաշտ-Ա3 կնժ 0-կնժ 8,8	Հանրապետական II-IV	8.80	Լալ ՀԼ(I)	Լալ	8.80	657.979	5790.215
Հ20, Ագարակ-Բյուրական-Քարի Լիճ կնժ 0-կնժ1.4	Հանրապետական II-IV	31.40	Լալ ՀԼ(I)	Լալ	8.65	657.979	5691.518
Հ20, Ստտեցում Տեղեղի պատճառով հուշարձանին կնժ-կնժ10.0	Հանրապետական II-IV	10.00	Բավարար ՀԲ(II)	Սիջին	22.75	1064.274	24212.234
			Բավարար ՀԲ(II)	Սիջին	10.00	1021.704	10217.040

Հ20, Մտտեցում Անճրեղի պատճանակված հուշարձանին կհծ-կհծ5,5	Հանրապետական II-IV	5.50	Բավարտ ՉԲ(II)	Բավարտ	5.50	1021.704	5619.372
Հ56, Ս3-Մուղնի-Օհանակվան կհծ 0-կհծ 5,3	Հանրապետական II-IV	5.30	Բավարտ ՉԲ(II)	Բավարտ	5.30	1021.704	5415.031
Հ57, Ս3-Արտաշակվան-Սարճուսակվան կհծ 0-կհծ2,0	Հանրապետական II-IV	2.00	Բավարտ ՉԲ(II)	Բավարտ	2.00	1021.704	2043.408
Ընդամենը		105.23			105.23		106450.490
Ընդամենը Աշտարակի տարածաշրջանով							
129378.351							

Էջնիածնի տարածաշրջան Ավտոճանձեքենա ՓԲԸ

2019 թ.-ի հունվարի 1-ից դեկտեմբերի 31-ը սպասարկվածն ենթակա ավտոճանապարհների

Ավտոճանապարհի անվանումը և պիկետաժը	Ավտոճանապարհի տեխնիկական կարգը	Ապասարկվող հատվածների ընդհանուր երկարությունը /կմ/	Ճանապարհի արկա վիճակի ծածկագիրը	Ապասարկվածն պահանջվող ծավալորակ	Ապասարկվող հատվածի երկարությունը /կմ/	Միավորի գինը /հազ. դրամ/	Ընդամենը /հազ. դրամ/
1	2	3	4	5	6	7	8
Պատկանանա ժամանակաշրջանը` 2019							
Ս3, Թուրքիայի սահման-Սարգսյան-Վանաձոր-Տաշիր-Վրաստանի սահման կհծ6,6-կհծ17,9 և կհծ21,5-կհծ28,5	Միջպետական II-IV	18.30		Լազ	18.30	71.110	1301.313
Էջնիածնի շրջանց/թևեղով/ կհծ-կհծ5,2	Միջպետական II-IV	5.20		Լազ	5.20	71.110	369.772
Ս5, Երևան-Արմավիր-Թուրքիայի սահման կհծ10,4-կհծ34,4	Միջպետական I	24.00		Լազ	24.00	150.941	3622.584
Հ12, Հ8-Այնթափ-Սալիս-Ռանջպար-Վրաց-Ջրառատ-Ս3 կհծ13,2-կհծ24,4	Հանրապետական II-IV	11.20		Միջին	11.20	54.101	605.931
Հ13, Վաղարշապատ-Մալիս-Ս2 կհծ0-կհծ6,2	Հանրապետական II-IV	6.20		Լազ	6.20	62.224	385.789

Հ77, ՄԵ-Ռուս գինձկորի հուշարձան-Մ3 կմ0-կմ 4,0	Հանրապետական II-IV	4.00		Սիջին	2.80	54.101	151.483
Հ76, ՄԵ-Սեծանորի բանգարան կմ 0-կմ 1,2	Հանրապետական II-IV	1.2		Սիջին	1.20	54.101	64.921
Ընդամենը		70.10			68.90		6501.793

Պատկանման ժամանակաշրջանը՝ գԱՐՈՒՆ-ԱՍՄԱՌ-ԱՇՈՒՆ

Մ3, Թուրքիայի սահման- Մարգարա-Վանաձոր-Sաշիթ- Վրաստանի սահման կմ6,6-կմ17,9 և կմ21,5-կմ28,5	Միջպետական II-IV	18.3	Լազ ՍԼ(Դ)	Լազ	0.54	1400.458	756.247
			Բազարար ՍԲ(Ո)	Սիջին	17.76	1236.288	21956.475
			Լազ ՍԼ(Դ)	Լազ	3.20	915.776	2930.483
Մ5, Երևան-Վրձեպիթ-Թուրքիայի սահման կմ10,4-կմ34,4	Միջպետական I	24.00	Բազարար ՍԲ(Ո)	Սիջին	20.80	2136.324	44435.539
			Բազարար ՍԲ(Ո)	Սիջին	5.20	1236.288	6428.698
Էջմիածնի շրջան/թեհով/ կմ0- կմ5,2	Միջպետական II-IV	5.20					
Հ12, Հ8- Այնթափ-Մասիս- Ռանչպար-Արաբջ-Ջրառատ-Ս3 կմ13,2-կմ24,4	Հանրապետական II-IV	11.20	Բազարար ՀԲ(Ո)	Բազարար	3.08	947.330	2917.776
Հ13, Վարդաշապատ-Մալիս-Մ2 կմ0-կմ6,2	Հանրապետական II-IV	6.20	Բազարար ՀԲ(Ո)	Սիջին	6.20	1115.927	6918.747
Հ77, ՄԵ-Ռուս գինձկորի հուշարձան-Մ3 կմ0-կմ 4,0	Հանրապետական II-IV	4.00	Բազարար ՀԲ(Ո)	Բազարար	2.80	947.330	2652.524
Հ76, ՄԵ-Սեծանորի բանգարան կմ 0-կմ 1,2	Հանրապետական II-IV	1.2	Վատ		0.00		0.000
Ընդամենը		70.10			59.58		88996.490
Ընդամենը Էջմիածնի տարածաշրջանով							95498.283

Արձակիտի մարդ

2019 թ.-ի հունվարի 1-ից դեկտեմբերի 31-ը պահպանման ենթակա արժեւափակոցներ

Աշխատանքի անվանումը	Սպասարկվող հատվածների ընդհանուր երկարությունը գծ/մ	արժեւափակոցի առկա վիճակի ծածկագիրը	Սպասարկվող հատվածի երկարությունը գծ/մ	Միավորի գինը /հազ. դրամ/	Ընդամենը /հազ. դրամ/
1	2	3	4	5	6
Արձակիտ	1,725			0.98244	1694.709
Էջմիածին	3,467			0.98244	3406.119
Քաղրամյան	1,178			0.98244	1157.314
<p>ԸՆԴԱՄԵՆԸ</p> <p>Արձակիտի Մարզի ընդհանուր օգտագործման միջպետական և հանրապետական նշանակության պետական ա/ճ-երի վրա գտնվող առանձին պահպանման հանձնվող պարպող հարմարանքների պահպանում</p>	6370	Լավ			6258.143
Ընդամենը					6258.143

ՀՀ Արագածոտնի մարզի ընդհանուր օգտագործման
միջպետական և հանրապետական նշանակության պատճանապարհների նշագծման
ենթապլան հատվածները

№	Ավտոճանապարհի անվանումը և պիկետաժը	Սպասարկվող ճանապարհա- հատվածների ընդհանուր երկարությունը	Օ ը ա գ ի ռ 2019թ.			
			Տեխնիկական կարգը	Նշագծվող ճանապարհա- հատվածների երկարությունը	1կմ-ում միջին նշագծման մակերեսը /քմ /	Ընդամենը նշագծման մակերեսը /քմ /
Աշտարակի տարածաշրջան						
1	Մ-1 Երևան-Գյումրի- Վրաստանի սահ, կմ 14+400-կմ 18+400	4 կմ	I	4.00	900	3600
2	Պռոշյանի տրանսպորտային հանգույց	0,48 կմ	II-IV	0,48	55	26,4
3	Փարպիի տրանսպորտային հանգույց	0,89 կմ	II-IV	0,89	55	48,95
4	Աշտարակի տրանսպորտային հանգույց	0,96 կմ	II-IV	0,96	55	52,8
5	Աշտարակ-Աղյարան տրանսպորտային հանգույց	1,56 կմ	II-IV	1,56	55	85,8
6	Աշտարակ-Բյուրակյան տրանսպորտային հանգույց	2,14 կմ	II-IV	2,14	55	117,7
7	Մ-3 Սարգսյան-Վանաձոր- Տաշիր-Վրաստանի սահման կմ 28,5-կմ 53,3	20,8 կմ	II-IV	20,80	255	5304
8	Ի-20 Ազարակ-Բյուրակյան- Քարի լիճ կմ-կմ 9,0	9,0 կմ	II-IV	9,00	55	495

9	219, Աշտարակ-Օջախան-Դաշտ կմ 0-կմ 8,8	8.8 կմ	II-IV	8.80	55	484
	Ընդամենը			48.63		10214.65
	Միջլետական - I			4.0		3600.0
	Միջլետական - II-IV			26.83		5635.65
	Հանրապետական - II-IV			17.80		979.0
	Արագածի տարածաշրջան					
1	Ս3 Սարգսյան-Վանաձոր-Տաշիր-Վրաստանի սահման կմ 79.0-կմ96.4	17.4 կմ	II-IV	17.40	255	4437.0
2	Հ-21 Հ-75-Հորոն-Արփի-Ալազյազ կմ 32.7-կմ53.2	20.5 կմ	II-IV	20.50	55	1127.5
	Ընդամենը			37.9		5564.5
	Միջլետական - II-IV			17.4		4437.0
	Հանրապետական - II-IV			20.50		1127.5
	Ապարանի տարածաշրջան					
1	Ս-3 Սարգսյան-Վանաձոր-Տաշիր-Վրաստանի սահման կմ 53.3-կմ 79,0	25.7 կմ	II-IV	22.20	255	5661.0
2	Հ-4, Երևան-Եղիարդ-Արաբոթղ-Հայրթավան-Մ3 կմ 28 - կմ 41,3	13.3	II-IV	12.30	55	676.5
	Ընդամենը			34.50		6337.50
	Միջլետական - I			0.00		0.0
	Միջլետական - II-IV			22.20		5661.0
	Հանրապետական- II-IV			12.3		676.5
	Թալինի տարածաշրջան					
1	Մ-9, Թալին-Քարակերտ-Թուրք. սահման կմ 0-կմ 19,0	19,0կմ	II-IV	19.00	255	4845.0
2	Հ-75 Ս9-Իսախանյան-Գյումրի-Ս-7 կմ0-կմ29.6	29.6կմ	II-IV	29.60	255	7548.0
	Ընդամենը			48.60		12393.0
	Միջլետական - II-IV			19.00		4845.0
	Հանրապետական - II-IV			29.60		7548.0

ՀՀ Արտարտի մարզի ընդհանուր օգտագործման միջաբեռական և հանրապետական նշանակության ակտոնամապայրուների նշագծման ենթապլան խառնվածները

№	Ակտոնամապայրուի անվանումը և պիկետաձևը	Ապաստրիկող ճանապարհահատվածների ընդհանուր երկարությունը	Օ ը ա գ ի ը		2019 թ.	
			Տեխնիկական կարգը	Նշագծվող ճանապարհահատվածների երկարությունը	1կմ-ում միջին նշագծման մակերեսը /թմ /	Ընդամենը նշագծման մակերեսը /թմ /

Արտարտի տարածաշրջան

1	Մ-2 Երևան-Երասխ-Գորիս-Կապան-Իրանի սահման կմ34.8-կմ47.3 կմ47.3-կմ91.5	12.5 կմ	I	12.50	900	11250.0
2	Ոսկետափի տրանսպորտային հանգույց	44.3 կմ	II-IV	44.30	255	11296.5
3	Ավարի տրանսպորտային հանգույց	0.85 կմ	II-IV	0.85	55	46.8
4	Արարտի տրանսպորտային հանգույց	0.53 կմ	II-IV	0.53	55	29.2
5	Արարտի տրանսպորտային հանգույց	0.61 կմ	II-IV	0.61	55	33.6
6	Շահունյանի տրանսպորտային հանգույց	2.7 կմ	II-IV	2.7	55	148.5
7	Հ-8 Երևան-Արտաշատ-Այգևան-Մճ/ՄՂ կմ28.7-կմ42.6	13.9 կմ	II-IV	13.90	55	764.5
8	Հ-10, Ոսկետափ-Վերի-Լանցար-Մճ/Մ-Ղ կմ0-կմ44.4	44.4 կմ	II-IV	44.40	55	2442.0
	Մոտեցում խոր փրակին կմ 0-կմ1.7	1.7 կմ	II-IV	1.70	55	93.5
	Ընդամենը			121.49		26104.5
	Միջաբեռական - I			12.50		11250.0
	Միջաբեռական - II-IV			49.0		11554.5
	Չամրապետական - II-IV			60.0		3300.0

Արտաշատի տարածաշրջան

1	Մ-2 Երևան-Երասխ-Գորիս-Կապան-Իրանի սահման կմ28.9-կմ34.8	5.9 կմ	I	5.90	900	5310.0
2	Պիճիտրուի տրանսպորտային հանգույց	1.7 կմ	II-IV	1.70	55	93.5
3	Արտաշատի տրանսպորտային հանգույց	3.7 կմ	II-IV	3.7	55	203.5

4	Հ-8 Երևան-Արտաշատ-Ազևան-ՍԵՍՉ/2 կմ 9,1- կմ 28,7	19,6կմ	II-IV	19,60	55	1078,0
5	Հ-9 Բերքանուշ-Ղվին կմ0,0-կմ8,0	8,0կմ	II-IV	8,00	55	440,0
	Ընդամենը			38,9		7125,0
	Միջպետական - I			5,90		5310,0
	Միջպետական - II-IV			5,4		297,0
	Համրապետական - II-IV			27,6		1518,0

**Մասիսի
տարածաշրջան**

1	Սասիսի տրանսպորտային հանգույց	3,55 կմ	II-IV	3,55	55	195,3
2	Հ-8 Երևան-Արտաշատ-Ազևան-ՍԵՍՉ/2/ կմ0-կմ9,1	9,1կմ	II-IV	9,10	55	500,5
3	Հ-13 Էջմիածին-Մասիս-ՍԵՍՉ/2/ կմ 6,2-կմ18,0	11,8կմ	II-IV	11,80	55	649,0
	Ընդամենը			24,45		1344,8
	Միջպետական - I			0,00		0,0
	Միջպետական - II-IV			3,6		195,3
	Համրապետական - II-IV			20,9		1149,5

ՀՀ Արմավրի մարզի ընդհանուր օգտագործման
միջպետական և համրապետական նշանակության ավտոճանապարհների նշագծման
էջբալա հատվածները

No	Ավտոճանապարհի անվանումը և պիկետաժը	Ապաստիկիղ ճանապարհա-հատվածների ընդհանուր երկարությունը	Տեխնիկական կարգը	Օ ռ ա գ հ ռ		2019 թ.	
				Նշագծվող ճանապարհա-հատվածների երկարությունը	1կմ-ում միջին նշագծման անվերջը /քմ /	Ընդամենը նշագծման մակերեսը /քմ /	
Էջմիածնի տարածաշրջան							
1	Մ-3 Սարգսյան-Վանձնի-Տաշիր-Վրաստանի սահման կմ 6,6-կմ17,9 և կմ21,5-կմ28,5	18,3 կմ	II-IV	18,30	255	4666,50	
2	Մ-5 Երևան-Արմավիր-Թուրքիայի սահման կմ 10,4-կմ34,4	24,0 կմ	I	24,00	900	21600,00	
3	Էջմիածնի շրջանց կմ0-կմ4,4	5,2 կմ	II-IV	5,20	55	286,00	
4	Հ-13 Վարդաշատ-Մասիս-ՍԵՍՉ/2/ կմ0-կմ6,2	6,2կմ	II-IV	6,20	55	341,00	
	Ընդամենը			53,70		26893,50	
	Միջպետական - I			24,00		21600,00	

	Միջպետական - II-IV				18.30		4666.50
	Հանրապետական - II-IV				11.40		627.00
Արձակուրդի տարածաշրջան							
1	Մ-3 Սարգսյան-Վանձոր-Տաշիր-Կրասուտայի սահման կտժ-կտժ, 6	6,6 կմ	II-IV	6,60	255		1683.0
2	Մ-5 Երևան-Արձակուրդ-Թուրքիայի սահման կտժ34,4- կտժ53,2	18,8 կմ		18,80	900		16920.0
3	Մ-5 Երևան-Արձակուրդ-Թուրքիայի սահման կտժ 53,2- կտժ 54,4	1,2 կմ	II-IV	1,20	55		66.0
4	Հ-15 Արձակուրդ-Ազազանդ-Սարգսյան կտժ 0-կտժ 20,0	20 կմ	II-IV	20,00	55		1100.0
5	Հ-16 Մ-5-Սենյանոր-ՀԱԼԿ-Մ-5 կտժ-կտժ10,7	10,7 կմ	II-IV	10,70	55		588.5
6	Հ-17 Մ-5-Արձակուրդ-Մ-9 կտժ-կտժ9,4	9,4 կմ	II-IV	9,40	255		2397.0
	Ընդամենը			66,70			22754,5
	Միջպետական - I			18,8			16920,0
	Միջպետական - II-IV			7,8			1749,0
	Հանրապետական - II-IV			40,10			4085,5

Բաղրայնային տարածաշրջան

1	Մ-5 Երևան-Արձակուրդ-Թուրքիայի սահման կտժ 54,4-կտժ58,4	4,0 կմ	II-IV	4,00	55		220
2	Մ-9 Թալին-Քաղաքիտ-Թուրքիայի սահման կտժ 19-կտժ 53,5	34,6 կմ	II-IV	34,60	55		1903
3	Հ-17 Մ-5-Արձակուրդ-Մ-9 կտժ9,4-կտժ22,8	13,4 կմ	II-IV	13,40	55		737
4	Հ-18 Մ-5-Վանձոր-Մ9 կտժ 0-կտժ 11,1	11,0 կմ	II-IV	11,00	55		605
	Ընդամենը			63,00			3465,00
	Միջպետական - II-IV			38,60			2123,00
	Հանրապետական - II-IV			24,40			1342,00

Հայաստանի Հանրապետության Կոտայքի մարզի ընդհանուր օգտագործման միջպետական և հանրապետական նշանակության ավտոճանապարհների նշագծման էկսպլիկատիվները

Օ ռ ա գ ի ռ						2019թ.	
N	Ավտոճանապարհի անվանումը և պիկետաժը	Ազատարիկի ղ ճանապարհ	Տեխնիկական ճ կարգը	Նշագծվող ճանապարհի տ-ա-	1կմ-ում միջին նշագծման	Ընդամենը նշագծման /քմ	
0							

		ա- հատվածներ ի ընդհանուր երկարություն		հատվածներ ի երկարություն ը	մ սպիտակ ը / քմ /	
Արոլյանի տարածաշրջան						
1	Մ-4 Երևան-Սևան-Իջևան-Աղբյուր սահման կմ10,3-կմ39,5	29,2կմ	I	29.20	900	26280.0
2	Պտղնու տրամապորտային համցույց	0,8 կմ	II-IV	0.80	55	44.0
3	Արոլյանի տրամապորտային համցույց	2,2 կմ	II-IV	2.20	55	121.0
4	Արզնու տրամապորտային համցույց	0,8 կմ	II-IV	0.80	55	44.0
5	Չարենցավանի տրամապորտային համցույց	2,0 կմ	II-IV	2.00	55	110.0
6	Մ-15 Բալասաղիտ-Սասիս /Երևանի շրջանց/ կմ0-կմ 8,0	8,0 կմ	II-IV	8.00	55	440.0
7	Հ-2 Արոլյան-Արզնի-Նոր գեղի կմ0-կմ8,0	8,0կմ	II-IV	8.00	55	440.0
8	Միտեցուրձ Արվելուանին կմ0-կմ10,6	10,6 կմ	II-IV	10.60	55	583.0
9	Հ-7 Կարենինս-Չարենցավան-Ֆանտան կմ0-կմ13,0	13,0կմ	II-IV	13.00	55	715.0
1	Հ-6 Հ-2-Եղվարդ տղ. համցույց-Մ-1 կմ 0- կմ 4.1	4.1կմ	II-IV	4.10	55	225.5
1	Հ-3 Երևան-Փառնի-Փեղարդ կմ10,8-կմ38,1	27.3 կմ	II-IV	27.30	255	6961.5
1	Ջրվեժի տրամապորտային համցույց	1,7 կմ	II-IV	1.70	55	93.5
Ընդամենը						
				107.70		36057.5
Միջվետական - I				29.20		26280.0
Միջվետական - II-IV				13.8		759.0
Հանրապետական - II-IV				64.7		9018.5
Հրազդանի տարածաշրջան						


1	Մ-4 Երևան-Աևան-Իջևան-Աղդր. սահման կմ39,5-կմ51,2	11,7կմ	1	11.70	900	10530.0
	Քարտիկի տրանսպորտային հանգույց	1 կմ	II-IV	0.98	55	53.9
	Հրազդանի տրանսպորտային հանգույց	1,2 կմ	II-IV	1.20	55	66.0
2	Հ-1 Մ6/Մ4/-Ջրաբեր-Հրազդան կմ 30,0-կմ 33,5	3.5	II-IV	3.50	55	192.5
3	Հ-5 Նոր Գեղի-Արզնի-Արզական-Հրազդան կմ14,7-կմ25,0	10.3	II-IV	10.30	55	566.5
4	Հ-28 Ջրաբար-Սեղրածոր-Հանքական կմ0-կմ32.0	32,0կմ	II-IV	30.00	55	1650.0
5	Հ-55 Հրազդանի տր. հանգույց-Օաղկածորի մարզահամալիր	10.5կմ	II-IV	10.50	255	2677.5
6	Հ1-Հրազդան-255 կմ 0-կմ 7,6	7.6	II-IV	7.60	55	418.0
7	Սոսեցուն Օաղկածորի ճյուղամուղուն կմ0-կմ5,0	5,0կմ	II-IV	5.00	255	1275.0
	Ընդամենը			80.78		17429.4
	Սիջանտական - I			11.70		10530.0
	Սիջանտական - II-IV			2.2		119.9
	Հանրապետական - II-IV			66.90		6779.5
Նախիջի տարածաշրջան						
1	Աշտարակ-Եղվարդին տրանսպորտային հանգույց	2,0 կմ	II-IV	1.96	55	107.8
2	Հ-4 Երևան-Եղվարդ-Արաբյուղ-Հարթական-Մ6/Մ3/ կմ0- կմ28,0	28,0կմ	II-IV	28.00	55	1540.0
3	Եղվարդի տրանսպորտային հանգույց	2.3կմ	II-IV	2.30	55	126.5
4	Հ-5 Նոր Գեղի-Արզնի-Արզական-Հրազդան կմ0-կմ14,7	14.7կմ	II-IV	14.70	55	808.5
5	Հ-6 Հ-2-Եղվարդ տր. հանգույց-Մ-1 կմ4.1-կմ24.7	20,6կմ	II-IV	20.60	55	1133.0

6	Մտտեցում Եղվարդին կՍՑ-կճ3.4	3.4կմ	II-IV	3.40	55	187.0
	Ընդամենը			70.96		3902.8
	Միջակետական - II-IV			2.0		107.8
	Հանրապետական - II-IV			69.00		3795.0

Պ Ա Տ Վ Ի Ր Ա Տ Ո Ւ

ՀՀ տրանսպորտի, կապի և տեղեկատվական տեխնոլոգիաների նախարարություն
 ք. Երևան, Վազգեն Սարգսյան 3/3
 Կենտրոնական Գանձապետարան

Հ/Հ 900011012136
 ԿՆ 182586518



Կ Ա Տ Ա Ր Ո Ղ

«Ակտոնանապարհային մեքենաներ» ՓԲԸ
 Արմավիրի մարզ: գ: Նորակերտ, Նորակերտի

Խ/6 10
 «Աղբյուրանկ» ՓԲԸ
 Հ/Հ 2475914184773312
 ՀՎՀՀ 04700747

(Handwritten signature)
 (ստորագրություն)

Կ.Տ.